




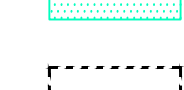



**LEGENDA**

-  VINCOLO CIMITERIALE
-  VINCOLO MONUMENTALE D.Lgs. 42/04 - ex L. 1089/39
-  VINCOLO IDROGEOLOGICO
-  CLASSE IV DI FATTIBILITA' GEOLOGICA
-  AMBITO AD ELEVATA NATURALITA' - 1000 m s.l.m.
-  VINCOLO 150 mt CORSI D'ACQUA - D.Lgs. 42/04
-  VINCOLO PAESISTICO 1497/39 - D.Lgs. 42/04 - INTERO TERRITORIO COMUNALE D.M. 20.06.1965

**Comune di Tremezzo**  
(Provincia di Como)



**PIANO DI GOVERNO  
DEL TERRITORIO**

**DOCUMENTO DI PIANO**  
**FASE RICOGNITIVA - CONOSCITIVA**

**VINCOLI**  
**Carta dei vincoli**

**A3**

SCALA: 1: 4.000

**Progettazione urbanistica:**

Dott. arch. Giuseppe Tettamanti *scr. albo di Como n° 165-A*  
Dott. arch. Giovanna Moretti *scr. albo di Como n° 1984-A*  
con  
Dott. arch. Nicola Tettamanti *scr. albo di Como n° 2254-A*

**ottobre 2011**

**Valutazione Ambientale Strategica V.A.S.:**

Dott. arch. Giuseppe Tettamanti *scr. albo di Como n° 165-A*  
Dott. arch. Giovanna Moretti *scr. albo di Como n° 1984-A*  
con  
Dott. arch. Marco Malinverno *scr. albo di Como n° 2121-A*

ADOZIONE	D.C.C. 22.02.11 n° 7
PARERE REGIONE LOMBARDA	D.G.R. 13.07.11 n° 2005
COMPATIBILITA' P.C.P.	P.D. 20.07.11 n° 1033771
OSSERVAZIONI APPROVAZIONE	D.C.C. 06.08.11 n° 15

Il Sindaco Il Segretario Comunale

LA RIPRODUZIONE DEL PRESENTE DOCUMENTO È VIETATA A NORMA DEL LEGGE, INVIOLABILI SANC. NEI CASI DI SUOI USI NON AUTORIZZATI.